


CANTON DE VAUD  
COMMUNE DE NYON



PLAN DE CONSTATATION  
DE NATURE FORESTIERE

Approuvé par la Municipalité de Nyon  
dans sa séance

du 2 décembre 2024

Le Syndic :  Le Secrétaire :



Déposé au Service du territoire de Nyon  
pour être soumis à l'enquête publique

du 18 janvier 2025 au 16 février 2025



Le Syndic :  Le Secrétaire :

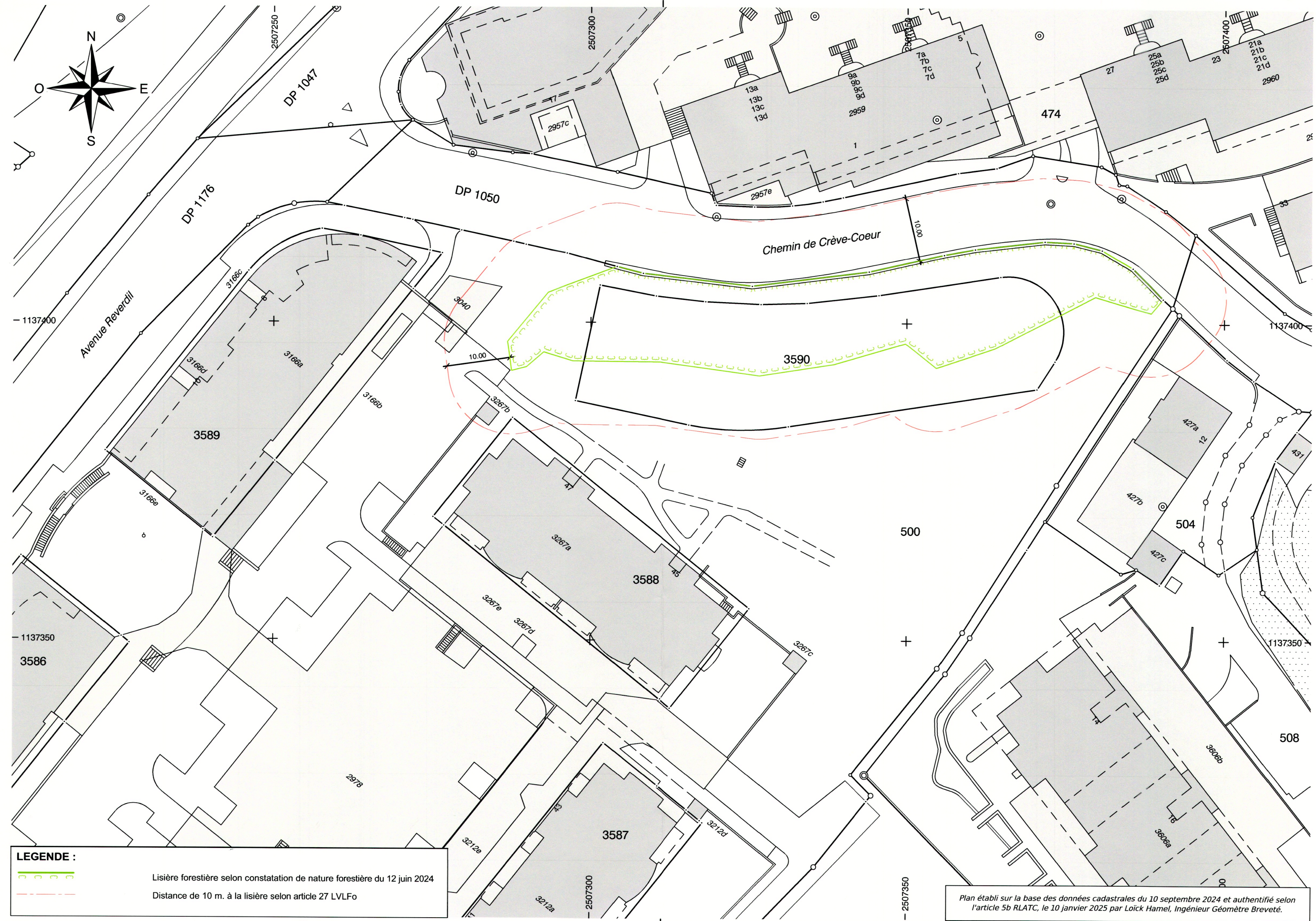




Approuvé préalablement par l'inspection  
cantonale des forêts.

**COMMUNE DE NYON**  
**Dossier N° 7974**  
Plans déposés à l'enquête publique  
**du 18 janv. au 16 févr. 2025**  
Visa Service SDT : .....

Mis en vigueur le :

Plan établi par  Ingénieurs EPFL, ISUR et géométristes brevetés Chemin de la Vierge, 201 - CH-1500 Yverdon Tél : +41 22 361 13 28 Fax : +41 22 361 88 31 www.hkd-geomatique.com	Plan certifié par Loïck Hamel Ingénieur Géomètre Breveté 	Modifié le 09.01.2025	Echelle 1:500	N° d'enquête publique <b>7974</b>
--	--	--------------------------	------------------	--------------------------------------



**LEGENDE :**  
 Lisière forestière selon constatation de nature forestière du 12 juin 2024  
 Distance de 10 m. à la lisière selon article 27 LVLFo

Plan établi sur la base des données cadastrales du 10 septembre 2024 et authentifié selon l'article 5b RLATC, le 10 janvier 2025 par Loïck Hamel, Ingénieur Géomètre Breveté.