



**SERVICE DU TERRITOIRE**

### **Avertissement :**

Le présent dossier n'est pas complet. Son ensemble est consultable à notre guichet pendant toute la durée de la mise à l'enquête.

Nous vous accueillons avec plaisir au **Service du Territoire**, situé **Place du Château 10**, aux horaires suivants :

- **Du lundi au jeudi** : de 8h00 à 11h30 et de 14h00 à 17h00
- **Le vendredi** : de 8h00 à 11h30 et de 14h00 à 16h30.

## Demande de permis de construire (P) N° CAMAC : 246792

### A. AVIS D'ENQUETE

Référence communale : 8114

#### Données générales

Compétence M ou ME (\*) : (ME) Municipale Etat

1. **Commune (\*) :** Nyon
2. **Lieu-dit :**  
**et/ou adresse (\*) :** Chemin des Cottages et Chemin de Bourgogne
3. **Coordonnées (E / N) (\*) :** 2506890 / 1138625 (coordonnées moyennes de l'ouvrage, par exemple: 2549170 / 1161250)
4. **No de parcelles (\*) :** DP1124 DP1123
5. **No ECA :**
6. **Note recen. architectural :**

#### Acteurs (si plusieurs, ajouter en page n° 14)

##### 7. Propriétaire (\*) :

Nom, Prénom :	NYON LA COMMUNE	Raison sociale :	VILLE DE NYON
Adresse :	Place du Château 3	Tél. :	022 316 40 20
NPA / Localité :	1260 NYON	E-mail :	ville@nyon.ch

##### Promettant acquéreur :

Nom, Prénom :	Raison sociale :
Adresse :	Tél. :
NPA / Localité :	E-mail :

##### Droit distinct et permanent :

Nom, Prénom :	Raison sociale :
Adresse :	Tél. :
NPA / Localité :	E-mail :

##### 8. Auteur des plans (\*) (personne physique selon art. 72 RATC)

Projet nécessitant :	<input type="checkbox"/> Architecte <input checked="" type="checkbox"/> Ingénieur <input type="checkbox"/> Exception art. 106 LATC	N° REG :	218472
Nom, Prénom :	NYDEGGER, THIERRY	E-mail :	info@schenksa.ch
Profession :	Ingénieur civil	Tél. :	022 363 88 40
Raison sociale :	BERNARD SCHENK SA	Fax :	
Adresse :	Route de Clémenty 60		
NPA / Localité :	1260 NYON		

##### 9. Nature des travaux principale (\*) : (une seule coche possible)

<input type="checkbox"/> Adjonction	<input type="checkbox"/> Agrandissement	<input type="checkbox"/> Changement / nouvelle destination des locaux
<input checked="" type="checkbox"/> Construction nouvelle	<input type="checkbox"/> Démolition partielle	<input type="checkbox"/> Démolition totale
<input type="checkbox"/> Reconstruction après démolition	<input type="checkbox"/> Reconstruction après incendie	<input type="checkbox"/> Rénovation totale
<input type="checkbox"/> Transformation(s)		

##### 10. Description de l'ouvrage (\*) :

Mise aux normes des quais bus - Arrêt de bus "Chemin du Reposoir". Déplacement de l'arrêt existant.

##### 11. Demande de dérogation (Base légale d'octroi, N° de l'article et mention du motif)

## Particularités

12. a) Travaux situés hors zone à bâtir (répondre aussi aux questions N° 102.1 et 102.2) (\*) :  Oui  Non
- b) L'ouvrage est protégé par un plan d'affectation ou par une décision particulière (DFIRE/DMS)
- c) L'ouvrage fait l'objet d'une demande de protection
13. a) Le projet implique un défrichage de [m<sup>2</sup>] (cocher aussi la question 105a.)
- b) Le projet implique l'abattage d'arbre ou de haie (pour les arbres remarquables, voir la question 105b.)
- c) Le projet implique une atteinte à un biotope (voir aussi la question N° 107)
14. Mise à l'enquête du degré de sensibilité au bruit : (voir la question N° 38)  I  II  III  IV
15. Installation soumise à étude d'impact sur l'environnement (EIE)
16. Ce dossier se réfère à un ancien dossier N° CAMAC (art. 72i RLATC) : N° FAO :
17. Nécessité de mise à jour du plan du Registre foncier (mensuration officielle) (\*) :  Oui  Non

L'enquête publique de 30 jours est ouverte du 14.03.26 au 12.04.2026

## B. RENSEIGNEMENTS COMPLEMENTAIRES A L'AVIS D'ENQUETE

## 20. Maître de l'ouvrage (\*):

- 01 CFF  
 03 Département fédéral de la défense, de la protection de la population et des sports  
 04 Office fédéral des constructions et de la logistique (OFCL) ou Domaine des EPF  
 05 Office fédéral des routes (OFROU)  
 07 Swisscom  
 08 La Poste  
 10 Canton  
 11 Entreprise de droit public d'un canton  
 15 Commune  
 16 Entreprise de droit public de la commune (transports publics, gaz, eau, électricité, etc.)  
 21 Société d'assurance (sans les caisses de pension et les caisses maladies)  
 22 Institution de prévoyance, caisse de pension  
 23 Caisse maladie, SUVA  
 24 Banque, fond immobilier, holding financière  
 31 Usine d'électricité privée  
 32 Usine à gaz privée  
 33 Chemin de fer privé  
 41 Société individuelle ou de personnes (construction, immobilier)  
 42 Coopérative de logement  
 43 Société de capitaux, SA, Sàrl (construction, immobilier)  
 51 Société individuelle ou de personnes (industrie, artisanat, commerce)  
 52 Société de capitaux, SA, Sàrl (industrie, artisanat, commerce)  
 61 Particulier et hoirie  
 63 Organisation internationale, ambassade  
 62 Autre maître d'ouvrage privé (église, fondation, association, etc.):

Nom, Prénom : NYON LA COMMUNE Raison sociale : VILLE DE NYON  
 Adresse : Place du Château 3 Tél. : 022 316 40 20  
 NPA / Localité : 1260 NYON E-mail : ville@nyon.ch

## 21. Direction des travaux (\*):

Nom, Prénom : NYDEGGER, THIERRY Raison sociale : BERNARD SCHENK SA  
 Adresse : Route de Clémenty 60 Tél. : 022 363 88 40  
 NPA / Localité : 1260 NYON E-mail : info@schenksa.ch

## C. CARACTERISTIQUES DE L'OUVRAGE

30. Genre de construction (aide) (\*):  Bâtiment  Ouvrage de génie civil, aménagement extérieur  Construction particulière

## 31. Type d'ouvrage (\*):

- Approvisionnement en eau / énergie  11 Alimentation en eau  
 12 Usines d'électricité et réseaux  
 13 Usines à gaz, réseaux et installations chimiques  
 14 Chauffage à distance  
 19 Autre  
 21 Installations d'évacuation et de traitement des eaux usées  
 Elimination des déchets  22 Ordures ménagères  
 23 Autres déchets  
 Infrastructure routière, parking  31 Routes nationales  
 32 Routes cantonales  
 33 Routes communales  
 34 Route, place de stationnement  
 35 Parking couvert  
 Autre transport et communication  41 Constructions pour chemins de fer (yc. gare)  
 42 Constructions pour les bus et tramway  
 43 Constructions pour la navigation  
 44 Constructions pour les transports aériens  
 45 Constructions pour les communications (yc. antenne téléphonie)  
 49 Autres constructions vouées aux transports

## Demande de permis de construire (P) - 246792

Education, recherche, santé,  
loisirs, culture

- 51 Ecole, système d'éducation (jusqu'au niveau maturité)  
 52 Formation supérieure ou recherche  
 53 Hôpital  
 54 Foyer avec soins médicaux et/ou assistance sociale  
 55 Autre établissement de santé spécialisé  
 56 Installation de loisirs et de tourisme  
 57 Eglise et bâtiment à but religieux  
 58 Bâtiments à but culturel, musées, bibliothèques et monuments

Autres infrastructures

- 59 Salles omnisports et salles de sport  
 61 Aménagement de berges et barrages  
 62 Constructions pour la défense nationale  
 69 Autres infrastructures  
 71 Maison individuelle à un logement, isolée  
 72 Maison individuelle à un logement, mitoyenne ou jumelle  
 73 Bâtiment à plusieurs logements pour l'habitation exclusivement  
 74 Bâtiment à usage mixte, principalement à usage d'habitation  
 76 Foyer sans soins médicaux et/ou assistance sociale  
 78 Garage, place de parc en rapport avec l'habitation  
 79 Autre construction en rapport avec l'habitation

Agriculture, sylviculture

- 81 Construction agricole  
 82 Construction sylvicole  
 83 Améliorations foncières  
 91 Fabrique, usine, atelier  
 92 Halle, dépôt, silo, citerne  
 93 Bât. administratif, bureaux  
 94 Bât. commercial, magasin  
 95 Etablissements tels que hôtel, café-restaurant, café-bar, tea-room, etc.  
 96 Autres hébergements de courte durée  
 99 Autre construction destinée à des activités économiques

Industrie, artisanat,  
commerce, services,  
administration

- 91 Fabrique, usine, atelier  
 92 Halle, dépôt, silo, citerne  
 93 Bât. administratif, bureaux  
 94 Bât. commercial, magasin  
 95 Etablissements tels que hôtel, café-restaurant, café-bar, tea-room, etc.  
 96 Autres hébergements de courte durée  
 99 Autre construction destinée à des activités économiques

## Situation

33. Emprise de l'ouvrage (définie par le rayon autour des coordonnées E/N du projet) :
- 5 m                       10 m                       25 m                       50 m  
 100 m                       250 m                       500 m                       1000 m
34. L'ouvrage est également situé sur une autre commune :
35. Dans un plan général d'affectation (PGA)                        
 Dans un plan partiel d'affectation (PPA)                        
 Dans un plan de quartier (PQ/PQCM)                                            Nom et/ou No de la zone :                      Domaine public
36. Secteur de protection des eaux :                       Au  üB (Si zones S, cocher la question N° 115)
37. A moins de 50 m d'une ligne ferroviaire ou jouxtant le domaine ferroviaire                        
 (joindre l'accord de l'entreprise ferroviaire selon art. 18m LCdF) (si l'accord n'a pas été  
 délivré ou si la démarche est en cours, cocher la question N° 127)

## Bruit

38.  a) Les degrés de sensibilité au bruit (DSB) ont déjà été attribués dans les zones d'affectation  
 b) La construction, nouvelle ou transformée, comportant des locaux d'habitation ou des locaux d'exploitation dans lesquels des personnes séjournent régulièrement pendant des périodes prolongées, est située sur une parcelle où le DSB n'a pas encore été défini. Le DSB proposé est indiqué à la question N° 14.  
 (joindre la proposition de DSB du constructeur et le préavis du Service de l'environnement et de l'énergie (DGE-DIREV))

## Eau potable, défense incendie

40. Alimentation en eau de boisson :                       Réseau public                       Alimentation privée
41. Défense incendie extérieure à partir d'une borne hydrante :                       Existante                       Projetée  
 Distance [m] :

## Ramassage des déchets

42. a) Conteneurs ordures ménagères                       Existant                       Projeté  
 b) Différenciés                       Existant                       Projeté  
 c) Emplacement accessible aux camions ramasseurs

## Suppression des barrières architecturales

43.  La construction de locaux et installations accessibles au public, destinés à l'habitation collective ou à l'activité professionnelle, est adaptée aux besoins des personnes handicapées ou âgées (art. 36 et 37 RLATC)  
 Transformation ou agrandissement de bâtiments existants : les conditions de l'art. 38 RLATC sont remplies

## Equipements, installations

49.  Piscine démontable d'une saison à l'autre (distribution de la directive DCPE 501 par la commune)  
 Piscine fixe (voir la section Q. Sports, loisirs, campings, dortoirs ; question 356 ou 357)

## Déchets de chantier

50.  Si la quantité de déchets de chantier attendue (matériaux d'excavation inclus) dépasse 200 m3 ou, en cas de déconstruction ou transformation, s'il faut s'attendre à la présence de polluants dangereux (p. ex. PCB, HAP, plomb ou amiante), un plan d'élimination des déchets, comme prévu par l'OLED (art. 16) doit être fourni à l'autorité communale. [lien](#)

## Efficacité énergétique et durabilité des bâtiments et constructions

55.  La demande est soumise aux exigences de l'exemplarité de l'État, selon la Directive DRUIDE 9.1.3 du 25 mai 2022.  
*Pour les bâtiments de l'État ou majoritairement subventionnés par ce dernier.*

## D. SURFACES, VOLUME, COÛT

	Existant	Ajouté	Supprimé	Total après trav.
60. Surface totale des parcelles [m <sup>2</sup> ]	6236	0	0	6236
61. Surface totale en zone à bâtir [m <sup>2</sup> ] (A)				
62. Surface bâtie [m <sup>2</sup> ] (B)	0	0	0	0
63. Surface brute utile des planchers [m <sup>2</sup> ] (C) dont consacrée au logement [m <sup>2</sup> ]				
64. Coefficient d'occupation du sol (COS) (B/A) Coefficient d'utilisation du sol (CUS) (C/A)				
65. Cube SIA [m <sup>3</sup> ]				
66. Valeur ECA ouvrage avant travaux [CHF] <i>Obligatoire en cas de transformation de bâtiment</i>				
Estimation totale des travaux (CFC 2) [CHF] (*) <i>Honoraires et TVA compris</i>	60000	CFC 1 à 5 [CHF]		

## E. BATIMENT ET LOGEMENT

75. Description du projet (*)				
Nb total de nouveaux bâtiments	0	Avec logements	0	Sans logements 0
Nb total de bâtiments transformés	0			
Nb total de bâtiments démolis	0			

*(pour les détails des bâtiments veuillez remplir les fiches bâtiment pour chaque bâtiment)*

## F. PLACES DE STATIONNEMENT

	Existant	Ajouté	Supprimé	Total après trav.
80. Intérieur du bâtiment, souterrain, en toiture				
81. Couverts, garages extérieurs				
82. Places non couvertes				
83. Total (à reporter sous question N° 10) <i>(Si le total est plus grand que 50 pl. veuillez cocher la question 401 a)</i>				
84. Nombre de places de stationnement pour les vélos <i>(avec ou sans l'assistance électrique)</i>				



## AUTRES INFORMATIONS SUR LE BATIMENT

39. a) Façades, toiture Matériau, couleur :  
Mode de couverture, couleur :  
Type de fermeture :  Stores  Volets  
b)  Surface de toiture ou de façade en métal non enduit (par ex. en cuivre ou zinc) supérieure à 50 m<sup>2</sup>
44.  Installations de stockage d'hydrocarbures et autres liquides pouvant polluer les eaux, soumises ou non soumises à autorisation spéciale selon art. 32 OEaux  
(cocher aussi la question No 408)
45. a) Ascenseur, monte-charge:  Electrique  Hydraulique b) Rampe/plate-forme ajustable:  Electrique  Hydraulique  
c) Contenance du réservoir d'huile : litres d)  Escalier / tapis roulant servant au transport de personnes
46. Raccordement TV/radio :  Antenne collective  Antenne extérieure  Antenne intérieure  
 Parabole  Câble télé-réseau

## PARTIE ENERGIE

- | Isolation thermique (bâtiments, serres, locaux frigorifiques)  |   | Compétence |          |
|--|---|------------|----------|
| Isolation thermique  |   | M          | ME       |
| 48.  | Qh (MJ/m <sup>2</sup> .an) : Informations complémentaires :   |            |          |
|  | Qhli (MJ/m <sup>2</sup> .an) : Informations complémentaires :   |            |          |
| 453.   | a) Qh est inférieur ou égal à Qhli <input type="checkbox"/>   |            |          |
|  | b) Demande de dérogation Qh est supérieur à Qhli <input type="checkbox"/>   |            |          |
| <b>Dans tous les cas, joindre le formulaire EN-VD-2a ou EN-VD-2b et le calcul SIA 380/1. Pour les bâtiments neufs, joindre les formulaires EN-VD-3 et EN-VD-72</b> |   |            |          |
|  | Surface de référence énergétique  |            |          |
|  | SRE : Informations complémentaires :  |            |          |
| 465.   | Installation de locaux frigorifiques et/ou de congélation <input type="checkbox"/>  |            | EN 6     |
| 468.   | Serres artisanales ou agricoles chauffées <input type="checkbox"/>  |            | EN 7     |
| 474.   | Halles gonflables <input type="checkbox"/>  |            | EN 8     |
| <b>Installations techniques du bâtiment</b>  |   |            |          |
| 449.   | Installation de refroidissement, de climatisation ou de pompe à chaleur (PAC) contenant des fluides réfrigérants stables dans l'air (HFC), excepté PACs des villas et des piscines privées <input type="checkbox"/>   |            | 75       |
| 450.   | a) Pompe à chaleur utilisant le sous-sol comme source de chaleur (sondes) <input type="checkbox"/>  |            | 65A      |
|  | b) Pompe à chaleur utilisant les eaux souterraines comme source de chaleur (pompage) <input type="checkbox"/>   |            | 65B      |
|  | c) Pompe à chaleur (air/eau ou air/air) à l'intérieur ou à l'extérieur, pour le chauffage ou pour la production d'eau chaude sanitaire (ECS) (Pour nouvelles constructions ou non dispensées d'autorisation de construire selon l'Art.68c RLATC) <input type="checkbox"/> |            | Annexe   |
|  | - Avec fonction de climatisation (pompe à chaleur réversible) <input type="checkbox"/>  |            | EN-VD-5  |
|  | - Se trouvant à une altitude supérieure à 1000m <input type="checkbox"/>  |            | Annexe   |
| 456.   | Chauffage à bois ou au charbon d'une puissance supérieure à 70 kW, ou chauffage à mazout moyen ou lourd <input type="checkbox"/>  |            |          |
| 461.   | Justificatif de la part minimale d'énergies renouvelables <input type="checkbox"/>  |            | EN-VD-72 |
| 462.   | Installation de chauffage et/ou d'eau chaude sanitaire <input type="checkbox"/>   |            | EN-VD-3  |
| 463.   | Installation de ventilation <input type="checkbox"/>  |            | EN-VD-4  |
| 464.   | Installation de réfrigération / humidification <input type="checkbox"/>   |            | EN-VD-5  |
| 466.   | Installation de production d'électricité par combustible <input type="checkbox"/>   |            | EN 9     |
| 475.   | Résidences secondaires <input type="checkbox"/>   |            | EN-VD-3  |
| <b>Divers</b>  |   |            |          |
| 470.   | Installation de chauffage en plein air <input type="checkbox"/>   |            | EN-VD-10 |
| 471.   | Patinoires (RLVLEne, art 53) - Concept énergétique à soumettre à la DGE-DIREN <input type="checkbox"/>  |            |          |
| 473.   | Bâtiments tertiaires et du secteur public de plus de 1000 m <sup>2</sup>  |            |          |
|  | - justificatif selon SIA 380/4 de la consommation électrique pour l'éclairage <input type="checkbox"/>  |            | EN 12    |
|  | - justificatif selon SIA 380/4 de la consommation électrique pour la ventilation et la climatisation <input type="checkbox"/>   |            | EN 13    |
| 476.   | Grands consommateurs (consommation électrique >0.5 GWh ou thermique >5 GWh) <input type="checkbox"/>  |            | EN-VD-15 |
| 477.   | Demande de dérogation à la loi sur l'énergie ou à son règlement d'application <input type="checkbox"/>  |            |          |
|  | Précisez l'article :  |            |          |

## L. SITUATION DE L'OUVRAGE

Annexes

## Environnement

101. Situation particulière  
 Dans un plan cantonal d'affectation  
 Dans un plan cantonal de protection (*sauf Lavaux*)
- 102.1 Parcelle(s) située(s) partiellement ou entièrement hors des zones à bâtir (zone agricole, viticole, alpestre, aire forestière, zone intermédiaire, zone de verdure, zone spéciale art. 50a LATC, zone agricole spécialisée art. 52a LATC, zone des hameaux, etc.) (répondre aussi à la question N° 12) (\*)  Oui  Non
- 102.2 Travaux situés hors zone à bâtir (si constructions, installations (y compris de chantier), démolitions, changements d'affectation, conduites, fondations, mouvements de terre, accès, dépôts, etc. sont prévus, même partiellement, hors zone à bâtir) (\*)  Oui  Non
- 102.3 Travaux ou changement d'affectation liés à une exploitation agricole.  66 A
- 102.4 Travaux ou changement d'affectation non conformes à la destination de la zone "hors zone à bâtir" (sans lien à une exploitation agricole).  66 B
- 102 A. L'ouvrage est protégé par un plan d'affectation ou une décision particulière (DFIRE/MS)
- 102 B. L'ouvrage fait l'objet d'une demande de protection
103. Dans l'aire forestière
104. A moins de 10 m de la lisière légale de la forêt
105. a) Le projet implique un défrichement de [m²] :  Annexe  
*(cocher aussi la question No 13A) (joindre la demande d'autorisation de défrichement avec justificatif)*
- b) Le projet implique l'abattage d'un arbre remarquable ou se trouve dans un périmètre de 15m de celui-ci.   
*(voir aussi la question 13b)*
- 106 A. Dans un secteur exposé à des dangers naturels (\*):  Oui  Non 43 - DN  
 La carte des dangers naturels doit être consultée sur le [guichet cartographique cantonal](#).
- |   |                          |                                      |                                     |
|---|--------------------------|--------------------------------------|-------------------------------------|
| - Inondations par crues des cours d'eau (INO) | <input type="checkbox"/> | - Chutes de pierres et blocs (CPB)   | <input type="checkbox"/>            |
| - Laves torrentielles (LTO)                   | <input type="checkbox"/> | - Effondrement ou affaissement (EFF) | <input type="checkbox"/>            |
| - Glissement de terrain permanent (GPP)       | <input type="checkbox"/> | - Avalanches (AVA)                   | <input type="checkbox"/>            |
| - Glissement de terrain spontané (GSS)        | <input type="checkbox"/> | - Ruissellement (RUI)                | <input checked="" type="checkbox"/> |
| - Inondations par remontée de lac (LAC)       | <input type="checkbox"/> |                                      |                                     |
- IMPORTANT** : En cas de réponse positive à la question ci-dessus, merci de vous rendre sur le site de l'ECA afin de remplir le [formulaire 43 DN](#) pour chaque danger naturel gravitaire affectant la parcelle concernée par le projet de construction. Deux exemplaires du formulaire dûment signé par toutes les parties sont à joindre au dossier de demande de permis de construire.
- Les anciens formulaires 43 ne sont plus valides et ne doivent plus être utilisés.**
- 106 B. Dans un site pollué  
*(en cas de doute, interroger la commune ou la DGE-DIRNA-GEODE pour les décharges ou la DGE-DIREV-ASS pour les sites industriels et les lieux d'accident)*  
 Ancienne décharge  Site industriel pollué  Lieu d'accident
107. Projet portant atteinte à une espèce ou à un milieu digne de protection   
*(selon art. 22 de la loi sur la faune du 28 septembre 1989)*
108. Projet situé dans un site porté à un inventaire ou classé faune, nature et paysage
110. Dans une région archéologique
111. Construction protégée: A l'inventaire / Monument historique / Protection générale (sauf Lausanne)   
*(Pour les ouvrages hors zone à bâtir, voir questions 12 et 102)*

## Préservation et promotion du parc locatif

## Démolition, transformation, rénovation (travaux) et/ou changement d'affectation touchant un bâtiment avec des logements loués existants

Les questions 112.1 à 112.3 ne sont à activer que si l'immeuble existant comprend au moins trois logements qui étaient loués en dernier lieu, même vacants

- 112.1 a) Démolition, transformation et travaux généraux de rénovation supérieurs aux 20 % de la valeur d'assurance incendie (ECA) de l'immeuble ou de la partie touchée par les travaux.  53
- b) Changement d'affectation d'un logement existant qui était loué en dernier lieu, avec ou sans travaux. Location via une plateforme de type Airbnb uniquement si cette location est prévue plus de 90 jours par année civile et que le logement était jusqu'alors loué de manière standard sur le marché locatif.  53
- 112.2 Rénovation d'un logement « isolé » qui était loué en dernier lieu.  53 B
- 112.3 Rénovation inférieure aux 20 % de la valeur d'assurance incendie (ECA) de l'immeuble ou de la partie de l'immeuble touchée (demande de dispense).  53 C

## Reconnaissance de logement d'utilité publique

- 112.4 Procédure de reconnaissance de logements d'utilité publique (LUP) au sens de la Loi sur la préservation et la promotion du parc locatif (LPPPL)
- |  |                          |    |
|--|--------------------------|----|
| - Logements à loyers modérés (LLM)             | <input type="checkbox"/> | 54 |
| - Logements adaptés avec accompagnement (LADA) | <input type="checkbox"/> | 54 |
| - Logements étudiants (LE)                     | <input type="checkbox"/> | 54 |
| - Logements à loyers abordables (LLA)          | <input type="checkbox"/> | 54 |

Bruit			
113.	Projet situé dans une zone où les valeurs limites d'immission sont dépassées selon l'art. 31 OPB (rapport acoustique nécessaire)	<input type="checkbox"/>	Annexe
114.	Construction d'une paroi ou d'une butte antibruit	<input type="checkbox"/>	
Protection des eaux			
115.	Zones S de protection des eaux (autres secteurs, cocher la question N° 36)	<input type="checkbox"/>	Annexes
116.	Projet situé à moins de 20 m de : <input type="checkbox"/> la rive d'un lac <input type="checkbox"/> d'un cours d'eau à ciel ouvert <input type="checkbox"/> d'un cours d'eau sous voûtage		
Gestion des eaux météoriques (surface de collecte supérieure à 50 m²)			
117.	Déversement des eaux météoriques Directement au cours d'eau ou dans un plan d'eau <input type="checkbox"/>	Au cours d'eau, plan d'eau ou au collecteur communal avec rétention (voir la question N° 210)	<input type="checkbox"/>
118.	Infiltration des eaux météoriques dans le sol Infiltration directe (surface perméable: grille-gazon, gravier, pavés, etc.) <input type="checkbox"/>	Ouvrage d'infiltration	<input type="checkbox"/>
119.	Déversement dans un collecteur de l'Etat hors traversée de localité		<input type="checkbox"/>
120.	Surface imperméabilisée supérieure à 2000 m² (construction, parking extérieur, accès)		<input type="checkbox"/>
Eaux usées			
121.	Evacuation sans passer par une STEP		<input type="checkbox"/>
122.	Raccordement à un collecteur de l'Etat hors traversée de localité		<input type="checkbox"/>
123.	Raccordement à la fosse à purin		<input type="checkbox"/> 52
Réseaux routier et ferroviaire			
124.	Ouvrage empiétant sur la limite des constructions d'une route cantonale (hors traversée de localité)		<input type="checkbox"/> 62
125.	Accès sur une route cantonale ou aménagement en bordure de celle-ci		<input type="checkbox"/>
126.	A moins de 50 m de l'axe d'une route nationale		<input type="checkbox"/>
127.	A moins de 50 m d'une ligne ferroviaire ou jouxtant le domaine ferroviaire (l'accord de l'entreprise ferroviaire n'a pas été délivré ou la démarche est en cours selon art. 18m LCdF)		<input checked="" type="checkbox"/> Annexe
128.	Projet de réaménagement routier de peu d'importance réalisé dans le gabarit existant		<input type="checkbox"/>
M. INDUSTRIE, ARTISANAT, COMMERCE, SERVICES			
Locaux occupant des travailleurs			
150.	a) Entreprise industrielle au sens de l'art. 5 LTr <input type="checkbox"/>		43, 51, 64
	b) Entreprise artisanale susceptible d'occuper dans un avenir prévisible au moins 6 personnes pour de la production en série <input type="checkbox"/>		43, 51, 64
151.	Entreprise assimilée aux industrielles et artisanales (art.1 OLT4)		<input type="checkbox"/> 43, 51, 64
152.	Toute autre entreprise occupant du personnel et pouvant soumettre facultativement ses plans à la Direction générale de l'emploi et du marché du travail		<input type="checkbox"/> 51
Environnement			
153.	Places de transbordement des marchandises et centres de distribution disposant d'une surface de stockage > 20 000 m² ou d'un volume de stockage > 120 000 m³ (EIE)		<input type="checkbox"/> 64
154.	Installations de production d'énergie (EIE) <input type="checkbox"/> Extraction de pétrole, gaz naturel ou charbon <input type="checkbox"/> Raffinerie de pétrole <input type="checkbox"/> Installation géothermique (plus de 5 MWth) <input type="checkbox"/> Installation thermique (plus de 100 MWth) <input type="checkbox"/> Usine à gaz, cokerie, liquéfaction du charbon		43, 64
Commerces, services, bâtiments élevés, particularités architecturales			
155.	Surface et/ou bâtiments administratifs et/ou commerciaux		<input type="checkbox"/> 43
156.	Bâtiments de plus de 30m de hauteur totale		<input type="checkbox"/> 43

## Demande de permis de construire (P) - 246792

157. Grands magasins, centres commerciaux  43  
 Surface consacrée à l'alimentation [m²] :  
 Surface de vente effective (sans les entrepôts et les parkings)  
 Inférieure à 2000 m²  
 De 2000 à 5000 m²  
 Supérieure à 5000 m² (EIE)  
 Un plan de quartier a été établi car la surface de vente est supérieure à 2000 m²

170. Bâtiment avec cour intérieure et/ou bâtiment avec façade double peau  43

## Métaux et machines

158. Métaux et machines  43, 64  
 Acieries (EIE)  Vieux métaux (EIE)  
 Aluminium (EIE)  Métaux non ferreux (EIE)

## Bois

## Annexes

159. Bois et traitement du bois  43, 64  
 Panneaux d'agglomérés (EIE)  Plus de 50'000 t/an de cellulose (EIE)

## Chimie

160. Produits chimiques, pétroliers, phytosanitaires, engrais  43, 64  
 Fabriques d'explosifs et de munitions (EIE)  Stockage de plus de 1000 t (EIE)  
 Transformation (> de 5000 m² ou 10'000 t/an)(EIE)  Synthèse de produits
161. Produits pharmaceutiques et vétérinaires, pharmacies et drogueries, fabriques et commerce en gros de médicaments, de sérums et de vaccins  43, 64
162. Produits plastiques ou en caoutchouc  43, 64

## Alimentation

163. Produits alimentaires  43
164. Produits agro-alimentaires  43, 64

## Autres matériaux

165. Arts graphiques  43, 64
166. Produits pour l'aménagement de la maison et du logement  43, 64
167. Produits, appareils, instruments mécaniques et électroniques  43, 64
168. Textiles, habillement, cuir  43, 64
169. Matériaux de construction (ex. peinture, bitume, briques, tuiles, isolants, etc.)  43, 64  
 Cimenteries (EIE)  Verreries (plus de 30'000 t/an) (EIE)

## N. GENIE CIVIL, DECHETS, SURV. DES OUVRAGES, STEP

## Terrassements, dépôts d'excavation et décharges

200. Terrassements, excavations ou remblais impliquant un mouvement de matériaux de plus de 5000 m³ ou couvrant une superficie de plus de 5000 m², mais inférieur à 50'000 m³
207. Le projet a des emprises (temporaires et définitives) sur les sols de plus de 5'000 m² ou, pour les conduites, de plus de 1'000 mètres linéaires ?  Concept de gestion des sols
201. Dépôts d'excavation impliquant un apport de terre  
 De 50'000 à 500'000 m³  De plus de 500'000 m³ (EIE)
202. Décharges contrôlées pour matériaux inertes, résidus stabilisés, décharges bioactives (EIE)

## Installations de collecte, de tri, de conditionnement, de recyclage, de valorisation, d'incinération ou de traitement des déchets

203. Déchetteries ou postes de collecte des déchets
204. Installations de traitement des déchets  43  
 Inférieur ou égal à 1000 t/an  Capacité supérieure à 1000 t/an (EIE)
205. Déchiqueteurs de voitures (EIE)
206. Construction ou modification de stations d'épuration collectives ou d'équipements de traitement des boues d'épuration  51

## Surveillance des ouvrages de retenue

210. Ouvrages d'accumulation  
 Volume maximum d'accumulation > 100 m³   
 Retenue au dessus du terrain naturel   
 Volume d'eau permanent m³ :

O. AGRICULTURE, ANIMAUX			Annexes
250.	Bâtiments d'exploitations agricoles sans animaux, hangars agricoles	<input type="checkbox"/>	43
251.	Bâtiments d'exploitations agricoles avec animaux	<input type="checkbox"/>	43, 52
252.	Exploitations intensives d'élevages ou d'engraissement <input type="checkbox"/> Plus de 125 UGB ( <i>hors étables d'alpage</i> ) (EIE)	<input type="checkbox"/>	43, 52
253.	Manèges, boxes à chevaux. ( <i>Si moins de 5 chevaux, QP 52 pas nécessaire</i> )	<input type="checkbox"/>	43, 52
254.	Elevages et pensions d'animaux domestiques Type d'animaux :	<input type="checkbox"/>	
255.	Fosses à purin	<input type="checkbox"/>	52
256.	Fumière	<input type="checkbox"/>	52
257.	Silos à fourrage	<input type="checkbox"/>	43
258.	Installations de biogaz.	<input type="checkbox"/>	43
259.	Abattoirs, centres d'équarrissage, de collecte, de stockage, d'incinération de déchets carnés, boucheries en gros <input type="checkbox"/> Capacité jusqu'à 5000 t/an <input type="checkbox"/> Capacité supérieure à 5000 t/an (EIE)		43, 64

### P. EDUCATION, SANTE, SOCIAL

#### Etablissements scolaires et sanitaires, centres d'accueil

300.	Bâtiments et établissements de l'enseignement obligatoire public	<input type="checkbox"/>	21, 43
301.	Ecoles,paramédicales	<input type="checkbox"/>	43, 64
302.	Etablissements sanitaires avec lits ou ambulatoires (par ex. hôpitaux, CTR...)	<input type="checkbox"/>	43, 64
303.	Etablissements pour mineurs	<input type="checkbox"/>	43, 64
304.	Etablissements pour personnes handicapées ou en difficultés sociales (Etablissements socio-éducatifs - ESE)	<input type="checkbox"/>	43, 64
305.	Etablissements pour personnes âgées ou adultes en difficultés psycho-sociales (Etablissement médico-social - EMS, Etablissement psycho-social médicalisé - EPSM, Pension Psycho-Sociale - PPS, Home non médicalisé - HNM)	<input type="checkbox"/>	43, 64, 73
306.	Autres établissements d'accueil ou à caractère scolaire	<input type="checkbox"/>	43, 64

#### Laboratoires et cabinets

307.	Laboratoires d'analyses médicales ou de prothèses dentaires	<input type="checkbox"/>	43, 64
308.	Cabinets et instituts de physiothérapie	<input type="checkbox"/>	43
309.	Cabinets et cliniques vétérinaires	<input type="checkbox"/>	43, 64
310.	Laboratoires d'analyses vétérinaires	<input type="checkbox"/>	43, 64
312.	Cabinets médicaux avec plus de 3 médecins	<input type="checkbox"/>	43

#### Cimetières

311.	Cimetières, caveaux funéraires, crématoires	<input type="checkbox"/>	43
------	---	--------------------------	----

### Q. SPORT, LOISIRS, CAMPINGS, DORTOIRS

#### Sport

340.	Equipements sportifs (scolaire ou non scolaires)	<input type="checkbox"/>	
350.	Stades comprenant des tribunes fixes pour plus de 20'000 spectateurs (EIE)	<input type="checkbox"/>	
351.	Pistes pour véhicules motorisés destinées à des manifestations sportives (EIE)	<input type="checkbox"/>	
352.	Installations de sports d'hiver impliquant des modifications de terrain > 5'000 m <sup>2</sup> (EIE)	<input type="checkbox"/>	
353.	Canons à neige dont la surface destinée à être enneigée > 50'000 m <sup>2</sup> (EIE)	<input type="checkbox"/>	
354.	Terrains de golf de 9 trous et plus (EIE)	<input type="checkbox"/>	
355.	Stands de tir <input type="checkbox"/> Stands de tir (cas général) <input type="checkbox"/> A 300 m avec plus de 15 cibles (EIE)		

## Demande de permis de construire (P) - 246792

356. Piscine, jacuzzi, spa et tout autre bassin public ou à l'usage de plus d'une famille  
 eau non chauffée 32  
 eau chauffée : bassin extérieur de moins de 200 m<sup>2</sup> 32, EN-VD11  
 eau chauffée : bassin extérieur de plus de 200 m<sup>2</sup> 32, EN-VD11, Concept énergétique  
 eau chauffée : bassin intérieur quelle que soit la surface 32, EN-VD11, Concept énergétique
357. Piscine, jacuzzi, spa et tout autre bassin à l'usage d'une seule famille  
 eau non chauffée  
 eau chauffée : bassin extérieur de moins de 200 m<sup>2</sup> EN-VD11  
 eau chauffée : bassin extérieur de plus de 200 m<sup>2</sup> EN-VD11, Concept énergétique  
 eau chauffée : bassin intérieur quelle que soit la surface EN-VD11, Concept énergétique

## Loisirs, campings, dortoirs

358. Bâtiments et locaux destinés à recevoir un grand nombre de personnes  43, 64
359. Hôtellerie, restauration : établissements soumis à licences de café-restaurant, de café-bar, tea-room, bar à café, discothèque, night-club, buvette, etc...  11, 43, 64
- 359bis Création, transformation, changement d'affectation d'un salon de prostitution  11B, 43
360. Parcs d'attraction de plus de 75'000 m<sup>2</sup> ou pour plus de 4000 visiteurs par jour (EIE)
361. Téléphériques, téléskis et autres installations de transport à câbles  Annexe  
 Coordonnées géographiques - (joindre le préavis du Concordat des téléskis)  
 départ : / arrivée : /
362. Ascenseurs inclinés, monorails servant au transport de personnes
363. Dortoirs de chantier, logements de personnel par l'employeur  43
364. Campings, caravanings résidentiels  43
365. Places de jeux

## R. RISQUES, DANGERS PARTICULIERS

## Trafic aérien / Véhicules à moteur

400. Ouvrages supérieurs à 25 m (60 m en zone fortement peuplée) ou aux abords d'un aéroport  Annexe  
 Lien pour l'enregistrement par le propriétaire et informations supplémentaires sur le site de l'OFAC / obstacles à la navigation aérienne
401. a) Aménagement, extension et modification de parking de plus de 50 places de parcs (y compris les places déjà existantes)  Annexe
401. b) Garages et bâtiments avec parking de plus de 40 places  43  
 (intérieur, souterrain ou en toiture)
402. Parcs de stationnement pour plus de 500 voitures (EIE) (terrain ou bâtiment)  64
403. Places de lavage pour véhicules.  64
404. Garages professionnels  43, 64
405. Dépôts de véhicules à moteur avec ou sans plaques de contrôle  64

## Incendie, explosion, pollution

406. Matières solides, liquides et gazeuses présentant un danger (incendie, explosion, pollution, intoxication etc.)  43, 64  
 Plus de 50'000 m<sup>3</sup> charbon (EIE)  
 Plus de 5000 m<sup>3</sup> liquide ou 50'000 m<sup>3</sup> gaz (EIE)  
 Débit massique gaz non épurés dépassant les limites OPair (EIE)
408. Installations de stockage d'hydrocarbures et autres liquides pouvant polluer les eaux  63
409. Traitements de surface (ex. galvanoplastie, métaux)  43, 64
410. Entreprises de nettoyage  43, 64
411. Traitement, pré-traitement et rejet d'eaux usées non ménagères  64  
 (eaux de refroidissement, de fabrication, de lavage)

## Rayonnement

412. a) Equipements de téléphonie mobile (mât, antenne, cabine, etc.), stations émettrices pour la radiodiffusion et autres applications de radiocommunication, stations électriques de transformation  Annexe  
 (joindre le calcul des évaluations du rayonnement non ionisant)  
 Installation nouvelle   
 Modification d'installation existante
- b) Installation d'antenne sur pylône électrique ou dans une installation haute tension (HT) (à cocher si l'antenne se trouve sur une infrastructure électrique HT)  ESTI TD7
414. Equipements fixes de transmission (signaux, images ou son) d'une puissance supérieure à 500 kW (EIE)

## Substances, produits et déchets spéciaux

Annexes

416. Entreprises avec substances, produits et déchets spéciaux
- Plus de 1000 t de déchets spéciaux liquides (EIE)
- Plus de 5000 t de déchets spéciaux solides ou boueux (EIE)
- Extraction ou transformation de matériaux avec amiante (EIE)
417. Entreprises avec micro-organismes
418. Entreprises ou installations assujetties à l'OPAM  Annexe  
(joindre le rapport succinct OPAM, Ordonnance fédérale sur la protection contre les accidents majeurs)

## S. EQUIPEMENTS, INSTALLATIONS

## Abri de protection civile ( pour les constructions nouvelles comportant de l'habitation )

454. Construction d'un abri PCi  46
455. Dispense de construction d'un abri PCi  45

## T. ETUDE D'IMPACT SUR L'ENVIRONNEMENT (EIE)

500. L'installation est soumise à étude d'impact sur l'environnement (EIE)  Annexe  
(cocher aussi la question No 15 et joindre le rapport d'impact)
- L'installation a fait l'objet d'une étude d'impact en première étape   
(plan partiel d'affectation communal, de quartier, d'affectation cantonal, demande d'autorisation préalable d'implantation)

## G. ANNEXES

90. **a) Plans**
- Plan de situation (échelle 1:500, 1:1000 ou 1:2000) établi par un géomètre breveté ou éventuellement extrait cadastral si le dossier répond à la condition de l'art.69 al 1bis de la RLATC (\*)  [X]
- Plans des sous-sols, rez-de-chaussée, étages et combles, avec destination de tous les locaux et indication des mesures de prévention contre l'incendie (échelle 1:100 ou 1:50)
- Plans des aménagements extérieurs, avec tracé précis du raccordement au réseau routier
- Plans des canalisations d'eau et égouts (eaux claires et eaux usées)  [X]
- Coupes nécessaires à la compréhension du projet, avec profils du terrain naturel et aménagé  [X]
- Dessins de toutes les façades
- En cas de locaux liés à la législation alimentaire, des plans précis de ces locaux doivent être fournis selon les exigences présentes sur le site de l'office de la consommation.
90. **b) Nombre d'exemplaires des plans**
- (IMPORTANT : Saisir des nombres entiers p/ex 2,4,5...)
- |  | Demandé |    |  | Fourni |
|--|---------|----|--|--------|
|  | M       | ME |  |        |
| Nombre d'exemplaires pour la commune :               | 2       | 2  |  | 2      |
| Nombre d'exemplaires pour la CAMAC :                 | 0       | 0  |  | 0      |
| Nombre total d'exemplaires remis par le mandataire : | 2       | 2  |  | 2      |
91. **Documents**
- |   | Comm. | CAMAC | Fourni |
|---|-------|-------|--------|
| Questionnaire général complet (*)<br>(demande d'autorisations spéciales cantonales, signatures et décision de la commune)   | 2     | 0     | [X]    |
| Procuration remise au mandataire  |       |       |        |
| Etablie par : <input type="checkbox"/> Propriétaire   | 2     | 0     |        |
| <input type="checkbox"/> Promettant acquéreur   |       |       |        |
| <input type="checkbox"/> Maître de l'ouvrage  |       |       |        |
| Descriptif du projet, rapport technique (pour les projets importants)   | 2     | 0     | [ ]    |
| Rapport de conformité aux dispositions applicables à l'utilisation rationnelle et aux économies d'énergie, ainsi qu'aux énergies renouvelables (justificatif selon SIA 380/1) | 2     | 0     | [ ]    |
| Documents renseignant sur le bruit extérieur, l'affectation des locaux, les éléments extérieurs et de séparation des locaux à usage sensible au bruit                         | 2     | 0     | [ ]    |
| Demande d'autorisation de défrichement justificatif (art. 69 al. 13 RATC) et (art. 6 RVLFor)  | 2     | 0     | [ ]    |
| Copie de l'autorisation fédérale pour l'augmentation des effectifs d'animaux  | 2     | 0     | [ ]    |
| Approbation des plans par les CFF ou la société exploitant le chemin de fer privé, lettre jointe en annexe (art. 18m LCdF)  | 2     | 0     | [ ]    |
| Preuve de la démarche en cours auprès des CFF ou la société exploitant le chemin de fer privé, jointe en annexe (art. 18 LCdF)  | 2     | 0     | [X]    |
| Calcul des évaluations du rayonnement non ionisant  | 2     | 0     | [ ]    |
| Formulaire CNA/SUVA, générateurs et récipients de vapeur et sous pression   | 2     | 0     | [ ]    |
| Rapport d'impact sur l'environnement (EIE)  | 2     | 0     | [ ]    |
| Rapport succinct OPAM (Ordonnance fédérale sur la protection contre les accidents majeurs)  | 2     | 0     | [ ]    |
| Concept de gestion des sols   | 2     | 0     | [ ]    |
| Plan schématique d'évacuation des eaux claires  | 2     | 0     | [ ]    |
| Attestation du respect des exigences de protection contre le bruit  | 2     | 0     | [ ]    |
| 92. <b>Préavis / Attestation d'un professionnel qualifié</b>  |       |       |        |
| Proposition de degré de sensibilité au bruit du constructeur et préavis du DGE-DIREN  | 2     | 0     | [ ]    |
| Préavis du Concordat des téleskis   | 2     | 0     | [ ]    |
| Risque de pollution de l'air (fumeurs à viande, torrificateurs de café, séchoirs à fourrage, etc.)  | 2     | 0     | [ ]    |
| Moteurs stationnaires à combustion et turbines à gaz  | 2     | 0     | [ ]    |

## SIGNATURES

## SIGNATURES DES PARTIES PRENANTES

Les soussignés déclarent avoir fourni les indications de ce formulaire et de ses annexes au plus près de leur conscience et répondent de leur exactitude.

Lieu et date :

Propriété :

Prom. acquéreur(s) :

Droit distinct - permanent :

Auteur des plans :

**BERNARD SCHENK SA**  
INGENIEURS CONSEILS  
GEOMETRES BREVETES

Route de Clémenty 60, 1260 Nyon

Tél. 022 363 88 40

info@schenk.ch

**Destinataire des factures (\*)** (publication FAO, émoluments, frais de traitement du dossier par le canton)

Une fois la facture envoyée, une taxe de 30.-- Fr. sera perçue pour toute modification d'adresse du destinataire des factures.

Nom (*):	NYON LA COMMUNE	Prénom :	
Raison sociale :	VILLE DE NYON	Tél. :	022 316 40 20
Adresse, N° (*):	Place du Château 3	E-mail :	ville@nyon.ch
N° postal (*):	1260	Localité (*):	NYON

Lieu, date et signature

Le destinataire des factures ne peut être que le propriétaire, promettant-acquéreur, bénéficiaire d'un DDP ou l'auteur des plans. Par sa signature, il s'engage à payer les frais de publications et les émoluments qui sont dus quelle que soit l'issue de la mise à l'enquête et de la délivrance du permis de construire par la commune. Tous les signataires sont solidaires pour le règlement des factures.

## EXAMEN DU DOSSIER PAR L'AUTORITE COMMUNALE

Ouverture d'une enquête publique de 30 jours. Publication de l'avis d'enquête dans la FAO

L'enquête publique de 30 jours est ouverte du 14.03.2025 au 12.04.2025

Conformément à l'art. 111 LATC, octroi d'une dispense d'enquête publique le :

Responsable du dossier (\*): *Romana Sudan*

Tél. (\*): 022 316 49 10 Fax :

Le collaborateur soussigné déclare avoir contrôlé tous les éléments de ce formulaire ainsi que ses annexes et atteste que ce dossier est complet et conforme aux exigences légales et réglementaires.

Sceau et signatures :

VILLE DE NYON  
Service du territoire

## PUBLICATION DE L'AVIS D'ENQUETE ET DELAIS DE RECEPTION

1260-NYON

- Vérifier qu'une FAO est prévue à la date souhaitée (attention aux numéros doubles dus aux jours fériés et aux délais spéciaux).
- La publication dans le journal local et l'affichage au pilier public sont effectués par la commune.
- Pour la FAO du mardi : la CAMAC doit avoir reçu le dossier informatique par le biais de la commune au plus tard le jeudi précédent à 16h00.
- Pour la FAO du vendredi : la CAMAC doit avoir reçu le dossier informatique par le biais de la commune au plus tard le mardi précédent à 16h00.

Résultat de l'enquête publique

Le délai d'enquête expiré, les oppositions et/ou les observations éventuelles sont immédiatement communiquées à la CAMAC pour transmission aux départements intéressés (art. 113 LATC).

Nous sommes à votre service, n'hésitez pas à prendre contact !

DITS CAMAC

Avenue de l'Université 5, 1014 Lausanne, tél. 021/316.70.21, email [info.camac@vd.ch](mailto:info.camac@vd.ch)

**Demande de permis de construire (P) - 246792**

## Listes de tous les acteurs de l'avis d'enquête

**Propriétaires** (propriétaires n° 1 à 5)

Nom, Prénom :	NYON LA COMMUNE	RAISON SOCIALE :	VILLE DE NYON
Adresse :	Place du Château 3		
Tél. :	022 316 40 20	E-mail :	ville@nyon.ch
NPA :	1260	LOCALITE :	NYON

**Auteur des plans** (personne physique selon art. 72 RATC)

Nom, Prénom :	NYDEGGER, THIERRY	RAISON SOCIALE :	BERNARD SCHENK SA
Adresse :	Route de Clémenty 60		
Tél. :	022 363 88 40	E-mail :	info@schenksa.ch
NPA :	1260	LOCALITE :	NYON





**Mise aux normes des quais bus**

**- ENQUETE -**

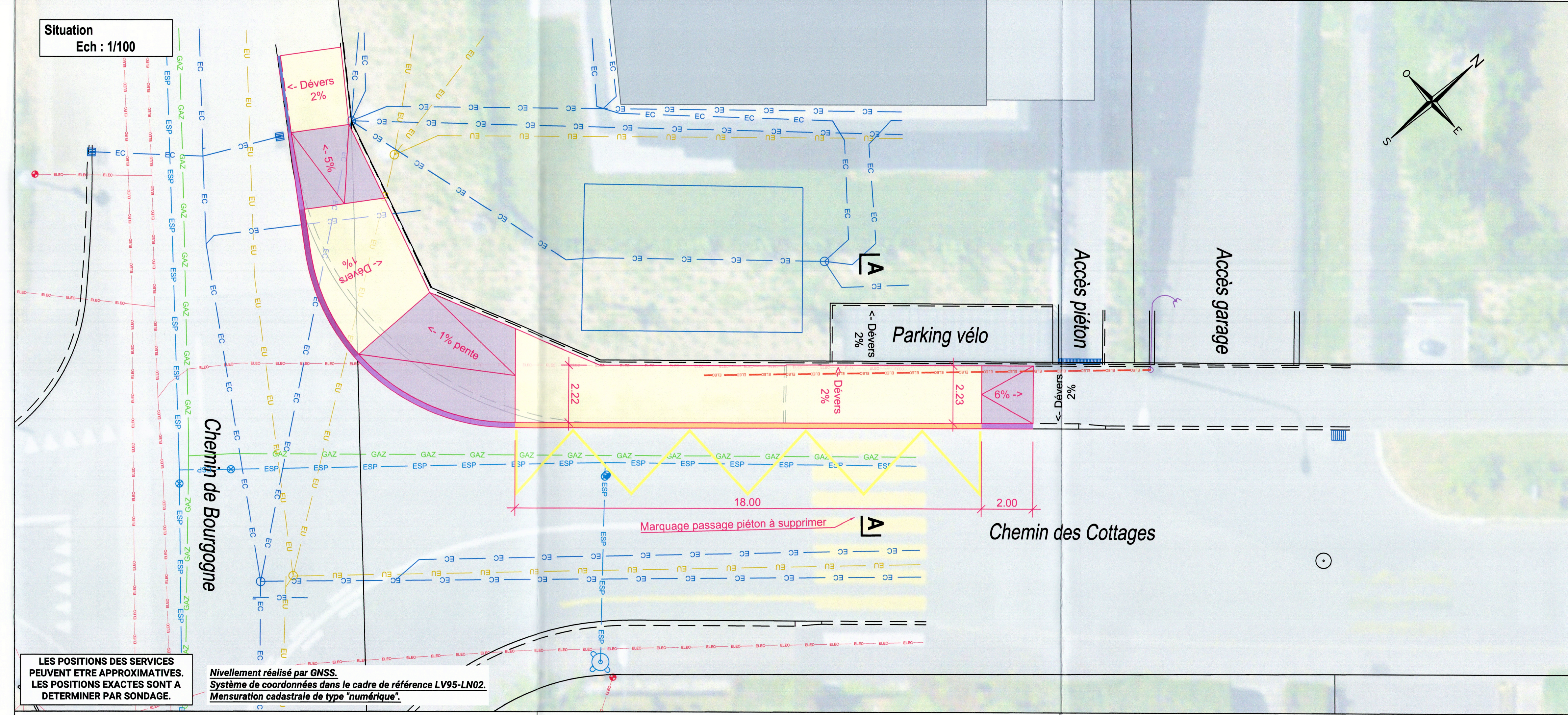
**SITUATION & COUPES**  
**Chemin de Bourgogne**  
**Arrêt de bus : "Chemin du Reposoir"**

**BS&A**  
 BERNARD SCHENK SA  
 INGENIEURS CONSEILS  
 Route de Clémenty 60  
 CH-1260 NYON  
 Tél. 022 3638840  
 info@schenksa.ch  
 www.schenksa.ch

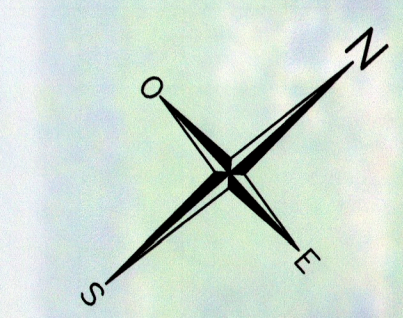
Ind.	Date	Dess.	Contr.	Objet de la modification
-	16.12.2025	TB	KS	-

Dossier technique	Plan n°
NY 23-684	ENQ 11.4 -
<b>ÉCHELLE</b> 1/100	<b>DATE</b> 16.12.2025



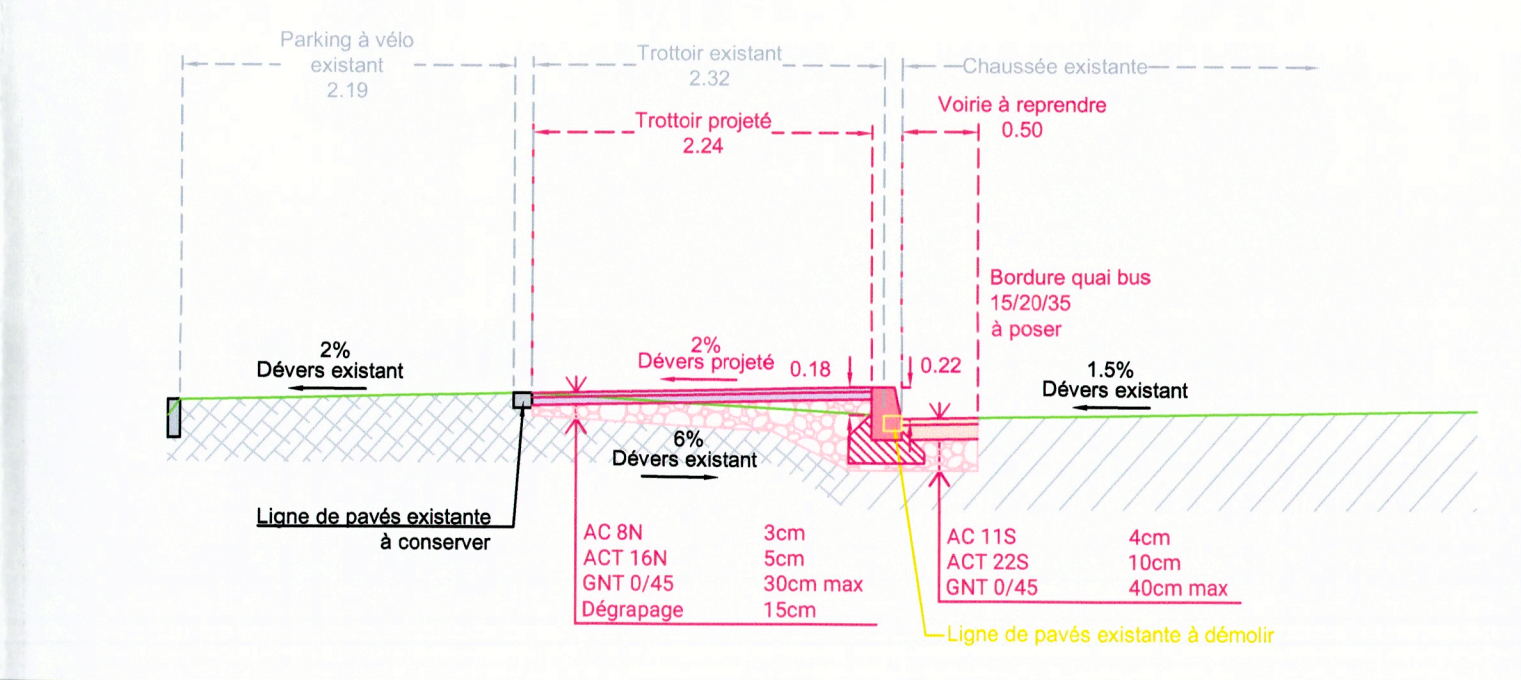
**Situation**  
**Ech : 1/100**



**LES POSITIONS DES SERVICES PEUVENT ETRE APPROXIMATIVES. LES POSITIONS EXACTES SONT A DETERMINER PAR SONDAJE.**

**Nivellement réalisé par GNSS.**  
**Système de coordonnées dans le cadre de référence LV95-LN02.**  
**Mensuration cadastrale de type "numérique".**

**Coupe A-A**  
**Ech : 1/50**



- LÉGENDE Existant:**
- Bordure
  - Ligne de pavé
  - Mur
  - Abri bus
  - Mobilier urbain
  - Regard
  - Grille
  - Candélabre
  - Collecteur EC
  - Collecteur EU
  - Conduite ESP
  - Conduite GAZ
  - Tube ELEC
  - Tube Swisscom
- LEGENDE Projet:**
- Bordure granit quai-bus
  - Bordure de transition
  - Bordure vue 14cm
  - Ligne de pavés
  - Bordurette
  - Trottoir à reprendre
  - Espace vert à reprendre
  - Marquage à reprendre
  - Regards divers à mettre à niveau
  - Grilles à reprendre ou à créer
  - Borne hydrante à mettre à niveau si nécessaire
  - Capte de vanne à mettre à niveau
  - Reseau ELEC projet
  - Reseau EC Projet